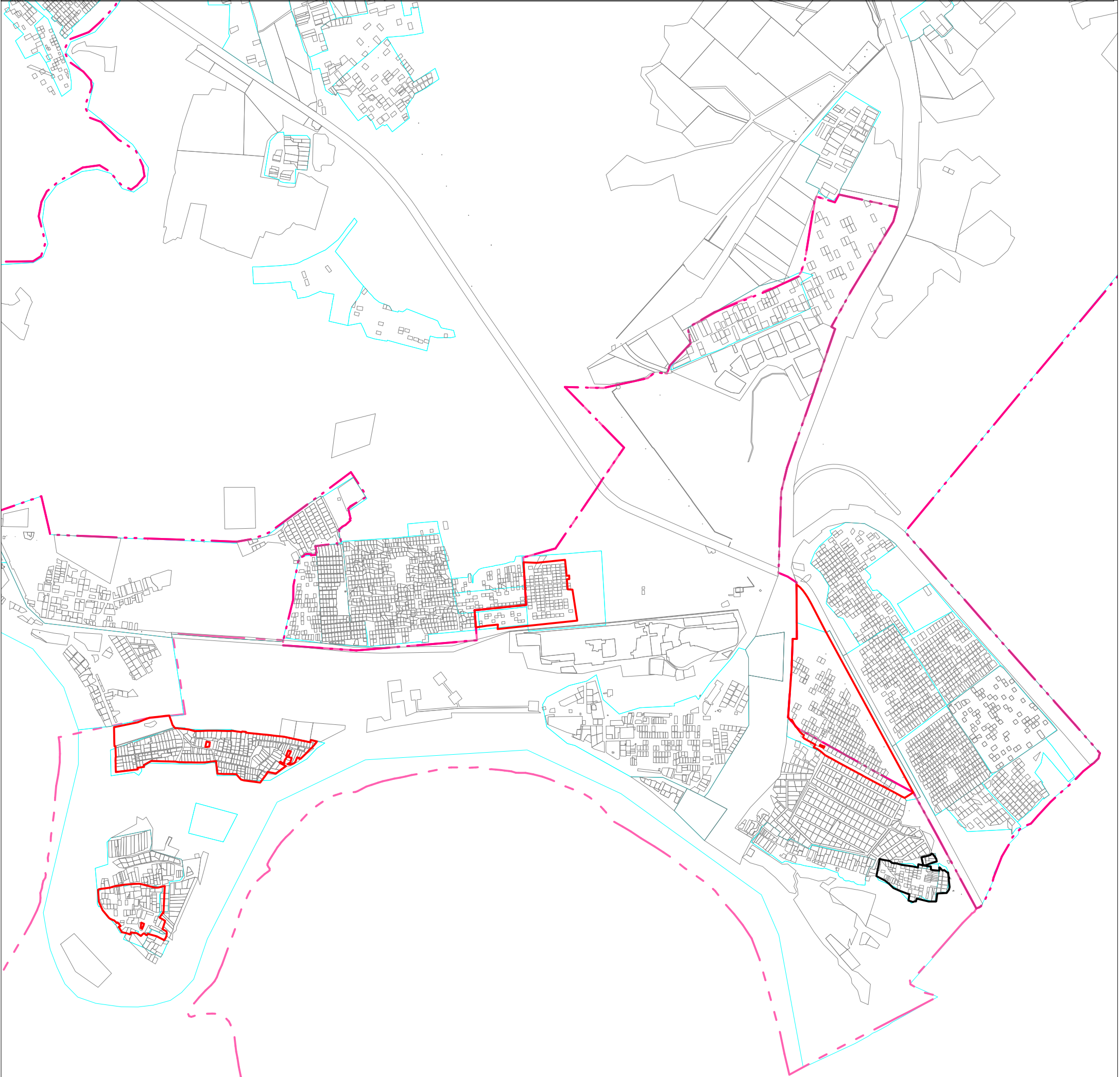







План границ объекта



Условные обозначения

-  граница муниципального образования
-  граница кадастрового квартала
-  вновь образованная граница, сведения о которой достаточны для определения на местности
-  существующая часть граница, сведения о которой в ЕГРН достаточны для определения на местности
-  обозначение и номер поворотной точки, сведения о которой достаточны для определения на местности

Масштаб 1:25000

Подпись \_\_\_\_\_ Дата 05.02.2025г.  
Место для оттиска (печать) при наличии лица, составившего описание границ

